








		KM	hh:mm:ss	Routepunt KM	Routepunt hh:mm:ss	++KM	+++:+:++
	1. (1) Amersfoortseweg 202 Vertrek in zuidelijke richting op de Kootwijkerweg/N302 naar Grevenhout.	2.74 km.	00:02:47			2.74 km.	00:02:47
	2. Weg vervolgen naar Nieuw Milligenseweg	1.23 km.	00:01:07	3.98 km.	00:03:54	3.98 km.	00:03:54
	3. (2) Nieuw Milligenseweg 25 Vertrek in westelijke richting op de Nieuw Milligenseweg naar Kootwijkerdijk	0.58 km.	00:00:28			4.55 km.	00:04:22
	4. Weg vervolgen naar Heetweg	5.02 km.	00:04:48			9.57 km.	00:09:10
	5. Neem op de rotonde de 3e afslag naar Provincialeweg/N310	0.77 km.	00:01:31	6.36 km.	00:06:47	10.34 km.	00:10:41
	6. (3) Nieuw Milligenseweg Vertrek in zuidoostelijke richting op de Provincialeweg/N310 naar Breakerweg.	6.62 km.	00:06:17			16.95 km.	00:16:58
	7. Neem op de rotonde de 3e afslag naar Apeldoornseweg/N304	1.79 km.	00:02:25	8.40 km.	00:08:42	18.74 km.	00:19:23
	8. (4) Hoog Buurloseweg Vertrek in noordoostelijke richting op de Apeldoornseweg/N304 naar Genieweg.	6.41 km.	00:05:39			25.15 km.	00:25:02
	9. Sla rechtsaf naar de Apeldoornseweg/N804	0.76 km.	00:01:11			25.91 km.	00:26:13
	10. Sla linksaf naar de Krimweg	1.56 km.	00:02:18			27.47 km.	00:28:31
	11. Flauwe bocht naar rechts naar de Woeste Hoefweg	0.24 km.	00:00:18	8.97 km.	00:09:26	27.71 km.	00:28:49
	12. (5) Woeste Hoefweg 33-35 Vertrek in oostelijke richting op de Woeste Hoefweg	4.14 km.	00:03:26			31.85 km.	00:32:15
	13. Sla rechtsaf naar de Oude Arnhemseweg	0.61 km.	00:00:53			32.46 km.	00:33:08

14.	Weg vervolgen naar Groenendaalseweg	4.78 km.	00:04:11			37.25 km.	00:37:19
15.	Sla rechtsaf naar de Eerbeekseweg/N786	1.01 km.	00:01:45	10.55 km.	00:10:15	38.25 km.	00:39:04
 16.	(6) Eerbeekseweg 93 Vertrek in zuidoostelijke richting op de Eerbeekseweg/N786 naar Imbosweg .	2.65 km.	00:03:39			40.90 km.	00:42:43
17.	Neem op de rotonde de 2e afslag naar Harderwijkerweg/N786 .	2.76 km.	00:03:16			43.67 km.	00:45:59
18.	Sla linksaf naar de Badhuislaan	0.24 km.	00:01:05			43.90 km.	00:47:04
19.	Sla rechtsaf naar de Kanaalweg/N786 .	3.15 km.	00:04:11	8.80 km.	00:12:11	47.05 km.	00:51:15
 20.	(7) Kanaalweg N786 Vertrek in zuidoostelijke richting op de Kanaalweg/N786 naar Zuider Parallelweg .	0.48 km.	00:00:41			47.53 km.	00:51:56
21.	Sla rechtsaf naar de Burgemeester de Bruinstraat/N348 .	2.02 km.	00:02:53			49.55 km.	00:54:49
22.	Houd rechts aan op de splitsing	0.05 km.	00:00:05			49.60 km.	00:54:54
23.	Weg vervolgen naar Zutphensestraatweg	1.16 km.	00:01:42			50.76 km.	00:56:36
24.	Weg vervolgen naar Middachterallee	0.63 km.	00:00:35	4.34 km.	00:05:56	51.39 km.	00:57:11
 25.	(8) Middachterallee Vertrek in zuidwestelijke richting op de Middachterallee	0.41 km.	00:00:21			51.80 km.	00:57:32
26.	Weg vervolgen naar Hoofdstraat	0.58 km.	00:00:39			52.38 km.	00:58:11
27.	Sla rechtsaf naar de Diepesteeg	1.34 km.	00:02:47	2.33 km.	00:03:47	53.72 km.	01:00:58
 28.	(9) Diepesteeg Vertrek in noordwestelijke richting op de Diepesteeg	0.34 km.	00:00:18			54.06 km.	01:01:16
29.	Weg vervolgen naar Beekhuizenseweg	1.94 km.	00:01:59	2.29 km.	00:02:17	56.00 km.	01:03:15
	(10) Beekhuizenseweg 1A					56.00 km.	01:03:15