








		KM	hh:mm:ss	Routepunt KM	Routepunt hh:mm:ss	++KM	+++:+:++
	1. (1) Eperweg 94 t:10:30 Vertrek in noordoostelijke richting naar Eperweg/N309	0,02	00:00:03			0,02	00:00:03
	2. Neem de 1e afslag links , Eperweg/N309 op	0,58	00:01:25			0,60	00:01:28
	3. Sla rechtsaf naar de Bovendwarsweg	1,60	00:03:09	2,20	00:04:37	2,20	00:04:37
	4. (2) Bovendwarsweg 64 Vertrek in noordoostelijke richting op de Bovendwarsweg naar Feithenhofsweg	1,33	00:01:55	1,33	00:01:55	3,52	00:06:32
	5. (3) Bovendwarsweg 93 Vertrek in noordoostelijke richting op de Bovendwarsweg naar Ottenweg	0,34	00:00:25			3,87	00:06:57
	6. Bovendwarsweg draait iets naar links en wordt Ottenweg	0,74	00:01:03			4,61	00:08:00
	7. Flauwe bocht naar rechts naar de Vreeweg	0,51	00:00:51			5,12	00:08:51
	8. Sla rechtsaf naar de Bongersweg	0,46	00:01:03			5,57	00:09:54
	9. Sla rechtsaf naar de Vierschotenweg	0,73	00:01:18	2,78	00:04:40	6,31	00:11:12
	10. (4) Vierschotenweg 24 Vertrek in noordoostelijke richting op de Vierschotenweg	0,76	00:01:00			7,06	00:12:12
	11. Sla linksaf naar de Looweg	0,66	00:01:10			7,73	00:13:22
	12. Sla rechtsaf naar de Bovenheigraaf	3,52	00:05:16	4,94	00:07:26	11,24	00:18:38
	13. (5) Bovenheigraaf 170A Vertrek in noordoostelijke richting op de Bovenheigraaf naar Kruisakkers	0,12	00:00:15			11,36	00:18:53
	14. Sla rechtsaf naar de Stationsweg	1,50	00:02:23	1,62	00:02:38	12,86	00:21:16
	15. (6) Stationsweg 131 Vertrek in zuidoostelijke richting	0,97	00:01:04			13,83	00:22:20

	op de Stationsweg naar Prins Bernhardlaan						
16.	Weg vervolgen naar Kamperweg	2,77	00:02:32			16,60	00:24:52
17.	Sla rechtsaf naar de Nieuwe Zuidweg	1,15	00:01:24	4,89	00:05:00	17,75	00:26:16
 18.	(7) Nieuwe Zuidweg Vertrek in zuidwestelijke richting op de Nieuwe Zuidweg	4,15	00:04:15			21,91	00:30:31
19.	Weg vervolgen naar Zuidweg	2,68	00:02:44	6,83	00:06:59	24,58	00:33:15
 20.	(8) Zuidweg Vertrek in zuidwestelijke richting op de Zuidweg naar Elburgerweg/N309	0,10	00:01:05			24,68	00:34:20
21.	Sla linksaf naar de Elburgerweg/N309	2,58	00:02:11			27,26	00:36:31
22.	Neem op de rotonde de 2e afslag naar Le Chevalierlaan	0,15	00:00:20	2,83	00:03:36	27,41	00:36:51
 23.	(9) Le Chevalierlaan 2 Vertrek in zuidwestelijke richting op de Le Chevalierlaan naar Rauwenhoffweg	1,28	00:01:43			28,68	00:38:34
24.	Sla linksaf naar de Molenweg	1,69	00:02:14	2,96	00:03:57	30,37	00:40:48
 25.	(10) Molenweg 30 Vertrek in oostelijke richting op de Molenweg naar Centrumweg	0,75	00:01:14			31,12	00:42:02
26.	Weg vervolgen naar Wisselseweg	1,10	00:01:41			32,22	00:43:43
27.	Weg vervolgen naar Kerkstraat	0,47	00:00:41	2,32	00:03:36	32,69	00:44:24
 28.	(11) Kerkstraat 6 Vertrek in zuidwestelijke richting op de Kerkstraat naar Papenstraat	0,34	00:00:23			33,03	00:44:47
29.	Weg vervolgen naar Papenstraat	0,10	00:00:11			33,13	00:44:58
30.	Weg vervolgen naar Woesterweg	0,60	00:00:53			33,72	00:45:51
31.	Sla linksaf naar de Langeweg	0,12	00:00:37	1,15	00:02:04	33,84	00:46:28

	32. (12) Langeweg 23 Vertrek in oostelijke richting op de Langeweg naar Muggenveldweg	1,27	00:02:07			35,11	00:48:35
	33. Sla rechtsaf naar de Eperweg	0,92	00:00:53	2,19	00:03:00	36,03	00:49:28
	34. (13) Eperweg 18 Vertrek in zuidelijke richting op de Eperweg naar Westendorperweg	0,74	00:00:47			36,76	00:50:15
	35. Neem op de rotonde de 2e afslag naar Hoofdweg	0,51	00:00:48			37,27	00:51:03
	36. Sla rechtsaf naar de Hezeplein	0,01	00:00:05	1,25	00:01:40	37,28	00:51:08
	(14) Hezeplein 5-7 t. 11:20 - 12:00					37,28	00:51:08